

REPUBBLICA ITALIANA

**Regione Siciliana**

ASSESSORATO AGRICOLTURA E FORESTE  
DIPARTIMENTO INTERVENTI INFRASTRUTTURALI  
SERVIZIO DEMANIO TRAZZERALE  
UNITA' OPERATIVA DEMANIO TRAZZERALE  
SICILIA ORIENTALE

Via Nicolò Garzilli n° 36 - PALERMO  
Tel. 091-6251976 fax 091-6252103  
e-mail: ufficiotrazzer@regione.sicilia.it  
\*\*\*\*\*

**19 GEN. 2007**

Palermo lì \_\_\_\_\_

Rif. Nota n° \_\_\_\_\_

del \_\_\_\_\_

GRUPPO/AG ..... PROI. N° 185 .....

POS. N° ..... CONTESTO N° .....

CONCESSIONE N° .....

**OGGETTO:** R.T. n° 207 del Litorale, tratto Isola delle Femmine - Palermo\*

Istanza di concessione suolo trazzerale in territorio di Palermo foglio 11, loc. Valdesi-Mondello.

Ditta: ALBARIA Windsurfing club mondello.



Alla Ass. Sportiva. **ALBARIA**  
Windsurfing Club Mondello  
Viale Regina Elena 83/A  
**90149 PALERMO**  
(anticipata via fax 091-6843785)

e p.c. All'Avvocatura Distrettuale di Palermo  
Via De Gasperi  
**90144 PALERMO**

All'Assessorato Reg. Agricoltura e Foreste  
Dipartimento Interventi Infrastrutturali  
Viale Regione Siciliana 2675  
**90145 PALERMO**

Con riferimento alla istanza di concessione avanzata da codesta associazione in data 13.10.2006, assunta in protocollo al n° 4383 del 17.10.2006 ed alla successiva comunicazione del 22.11.2006 assunta in protocollo al n° 5004, si comunica, che il suolo chiesto in concessione rientra a fare parte della larghezza originaria della trazzera in oggetto e catastalmente risulta allibrato alle strade pubbliche del foglio 11 di Palermo.

Per il tratto chiesto in concessione, unitamente ad altro suolo, esiste allo stato attuale, un contenzioso pendente presso l'Autorità Giudiziaria.

Pertanto alla luce di quanto sopra, la superiore istanza verrà presa in considerazione non appena si avranno notizie certe sulla risoluzione del contenzioso tutt'ora pendente.

In ogni caso per eventuali manifestazione sportive che codesta associazione dovesse promuovere, da parte dello scrivente non esistono motivi ostativi allo svolgimento delle stesse, come già comunicato con nota prot. 1889 del 29.04.2004,

In allegato alla presente, si trasmette altresì, stralcio del foglio di mappa n° 11 del territorio di Palermo con ivi riportati i suoli demaniali trazzerali facenti parte della trazzera in oggetto.






IL FUNZIONARIO DIRETTIVO  
(Geom. *Giuseppe Butera*)

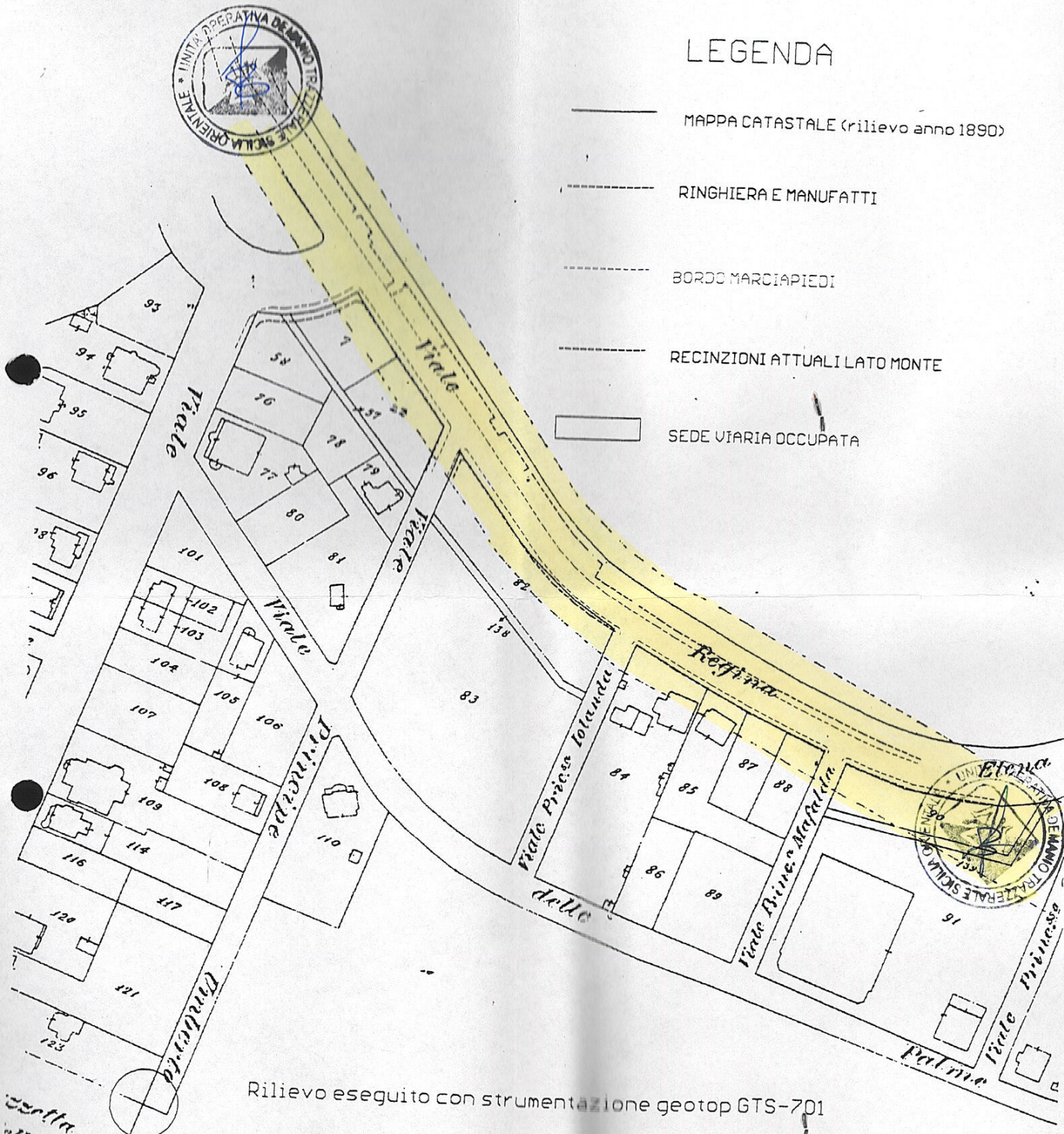


p. IL DIRIGENTE DEL SERVIZIO

IL DIRIGENTE DELL'UNITA' OPERATIVA  
Demanio Trazzerale Sicilia Orientale  
(*Accappondo Alfonso*)

LEGENDA

-  MAPPA CATASTALE (rilievo anno 1890)
-  RINGHIERA E MANUFATTI
-  BORDO MARCIAPIEDI
-  RECINZIONI ATTUALI LATO MONTE
-  SEDE VIARIA OCCUPATA



Rilievo eseguito con strumentazione geotop GTS-701

SPIGOLO (PF)



F.M PALERMO  
SCALA 1:2000